




















凡例	
 	避難所、避難場所
 	病院、薬局
	AED設置箇所
	避難場所（域）
	火災警戒地域
	冠水記録区域
	避難道路
	河川、水路
	通学路の注意箇所
	災害時通行危険箇所

避難所・避難場所一覧	
① 湯町公民館	
② 二日市小学校	  
③ 生涯学習センター	 
④ 天拝通公園	
⑤ パープルプラザ駐車場	
⑥ 幼児遊園(県営)	
⑦ 大坪公園	

自分の家はどこですか？印をつけておきましょう。
 学校は、公民館はどこにありますか。
 道順を地図でたどってみましょう。
 いつも行く所、友達のお家などを探してみましょう。

